

The Alto Cellina Geological Trail forms a circular route that offers a captivating journey through fascinating geological sites. This trail is a must-visit for those interested in the Earth sciences. It connects several remarkable locations, including the Pian de Crode area (known for its extensive landslide), the "Earth Pyramids near the Cellina Springs" (a designated Geosite), Landre Scur (a substantial karst cavity associated with the "Karst of Monte Ressetum" Geosite), and the "Dinosaur Footprints near Casera Casavento" (Geosite). Starting from Pian de Cea, follow the Strada degli Alpini in the direction of Casera Casavento. Your path will lead you through the Val di Giere. After covering approximately 200 metres, take a right onto the track leading to Pian de Crode. Once you cross a ford, the trail veers right, guiding you into a forest where you'll encounter imposing stone blocks. This area is the result of a substantial landslide originating from the towering vertical cliffs higher up the slope. After passing a large boulder (marked by an information panel), take a right onto a narrower path that descends gently. Around 500 metres further, a brief detour to the right (off the main path) will reward you with a vantage point to observe the Earth Pyramids from above. Continuing along the trail, you'll come to a junction (Fork 1): - if you continue straight, descending, you'll reach an observatory offering panoramic views of the Earth Pyramids (complete with an informative panel) situated 90 metres below; - opting for the left path will take you on an ascent towards Landre Scur. As you proceed toward Landre Scur, you'll eventually reach a wider track. Turn left briefly, then take a right onto a path that resumes its climb. Soon, you'll arrive at a second junction (Fork 2): Heading right will guide you to the impressive karst cavity. Choosing the left path will lead you to Casera Casavento. The trail to Landre Scur continues its ascent with a series of switchbacks. Eventually, in a picturesque gully, it curves right and gently descends, ultimately leading you to the cave entrance (marked by an information panel). The route to Casavento traverses the highest part of Pian de Crode through a forest consisting of a mix of beech, white fir, and red fir trees. After a few hundred metres, it transforms into what appears to be a logging track. Continue your descent until you spot a sign indicating a rightward branching path. Pass alongside a small stream, and shortly after, cross the Ciol de Ciasavento (usually dry). From here, it's a short walk to the Strada degli Alpini, close to the Casera Casavento pasture.

By following the road to the right, you'll arrive at the dairy, and from there, a convenient path will lead you to the base of the Ciol de Ciasavento waterfall. Nearby, you'll find the boulder bearing dinosaur footprints (identified by an information panel). To return to Pian de Cea (car park), simply retrace your steps to the dairy and follow the Strada degli Alpini towards Claut, covering approximately 1 kilometre.



Intervento realizzato con il contributo della Regione Autonoma Friuli Venezia Giulia per la promozione del patrimonio geologico e della geodiversità (L.R. 15/2016)



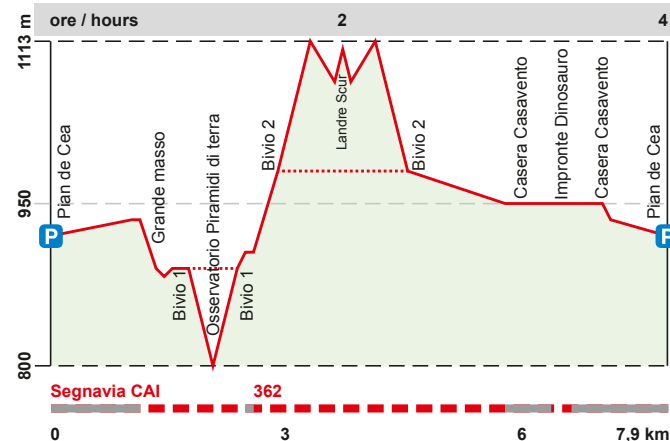
Pian de Crode

#lobontinivivi
Lombardia

SCHEDA PERCORSO / PATH TAB

COMUNE VILLAGE	Claut
PARTENZA STARTING POINT	Pian de Cea
ARRIVO ARRIVAL POINT	Pian de Cea
PERIODO CONSIGLIATO RECOMMENDED PERIOD	Aprile-Novembre April-November
TEMPO DI PERCORRENZA APPROXIMATE WALKING TIME	3-4 ore 3-4 hours
PUNTI DI APPOGGIO SUPPORT POINTS	Casera Casavento

PERCORSO ALTIMETRICO E SEGNAVIA CAI PATH ELEVATION AND CAI DIRECTIONS



45



SENTIERO GEOLOGICO ALTO CELLINA

ESCURSIONE SEMPLICE PER TUTTI
EASY EXCURSION FOR EVERYONE

PARCO NATURALE DOLOMITI FRIULANE




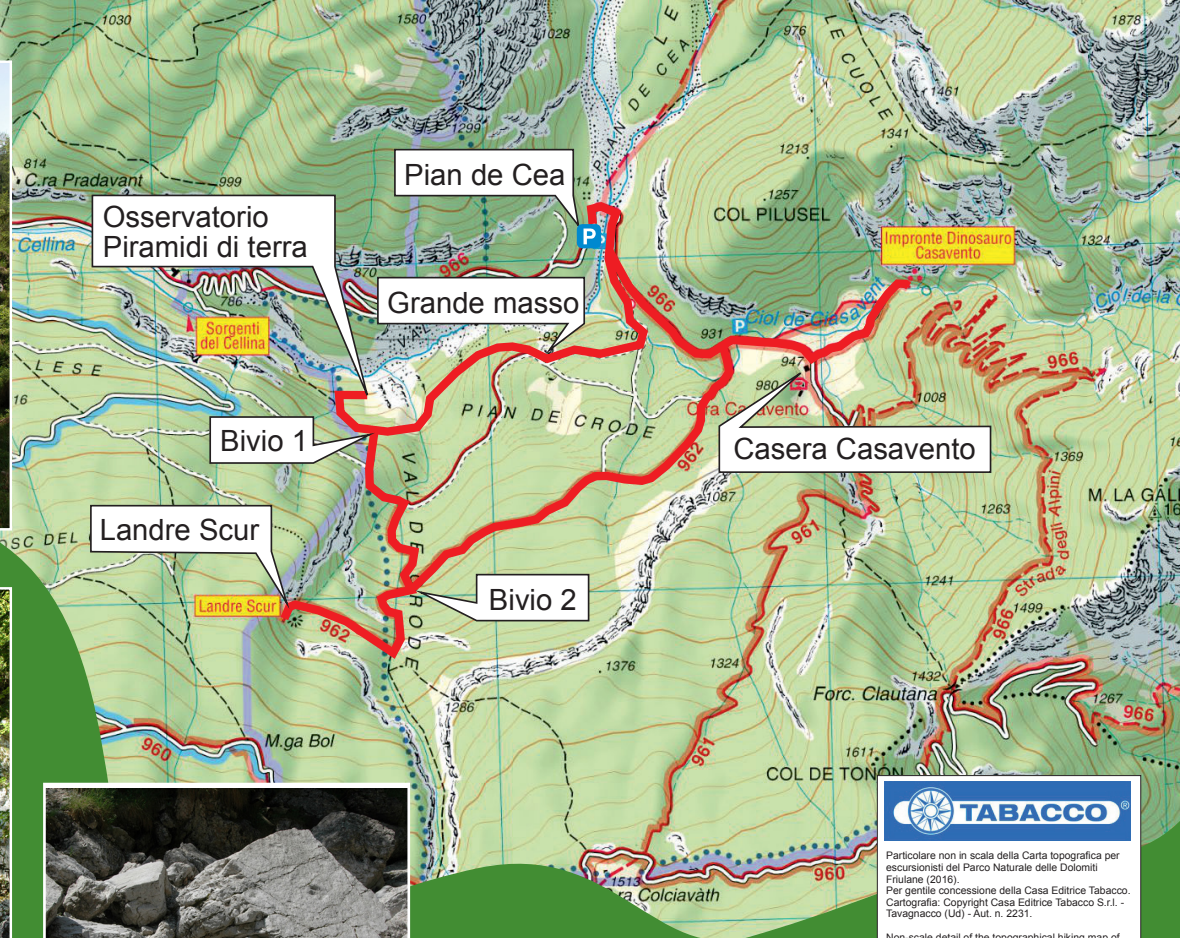
- /dolomitifriulane
- /dolomitifriulane
- /parcoDF
- /DOLOMITIFRIULANEPARK

www.parcodolomitifriulane.it

SENTIERO GEOLOGICO ALTO CELLINA

Il Sentiero Geologico Alto Cellina si sviluppa ad anello e consente di osservare alcuni siti di interesse nell'ambito delle scienze della terra. In particolare il percorso collega: l'area del Pian de Crode (esteso corpo di frana), le "Piramidi di terra presso le sorgenti del Cellina" (Geosito), il Landre Scur (grande cavità carsica connessa al Geosito "Carsismo del Monte Ressettum") e le "Orme di dinosauro presso casera Casavento" (Geosito).


The Alto Cellina Geological Trail forms a circular route that offers a captivating journey through fascinating geological sites. This trail is a must-visit for those interested in the Earth sciences. It connects several remarkable locations, including the Pian de Crode area (known for its extensive landslide), the "Earth Pyramids near the Cellina Springs" (a designated Geosite), Landre Scur (a substantial karst cavity associated with the "Karst of Monte Ressettum" Geosite), and the "Dinosaur Footprints near Casera Casavento" (Geosite).



Sentiero in Pian de Crode
Pian de Crode Trail



Grotta Landre Scur
Landre Scur Cave



Orme di dinosauro presso Casera Casavento
Dinosaur footprints near Casera Casavento



Val Margons e Piramidi di terra
Val Margons and Earth Pyramids

Dal Pian de Cea si segue la Strada degli Alpini verso casera Casavento. Si attraversa la Val di Giere e dopo 200 metri si prende, a destra, la pista per il Pian de Crode. Dopo un guado la pista svolta a destra e si addentra in un bosco dove sono osservabili grandi blocchi di pietra. Quest'area è un grande accumulo di frana staccatosi dalle pareti verticali situate nella parte più elevata del versante. Poco dopo un grande masso (pannello info) si prende un sentiero sulla destra e si prosegue in leggera discesa. Percorsi circa 500 m una breve digressione a destra (fuori sentiero) permette di raggiungere il bordo di una scarpata da cui è possibile osservare le Piramidi di terra dall'alto. Continuando sul sentiero si giunge ad un bivio (Bivio 1): -andando dritti, in discesa, si raggiungere l'osservatorio sulle Piramidi di terra (piattaforma con pannello info) situato 90 m più in basso; -prendendo a sinistra, si sale verso il Landre Scur. Proseguendo verso il Landre Scur, si raggiunge una pista, la si segue a sinistra per un breve tratto e si prende un sentiero a destra che riprende a salire. Si raggiunge un secondo bivio (Bivio 2): a destra ci si dirige



verso la grande cavità carsica mentre a sinistra si va a casera Casavento. Il sentiero che porta al Landre Scur continua a salire con tornanti; poi, in un canalone, piega a destra e, in leggera discesa, conduce all'imbocco della grotta (pannello info). Il sentiero che porta a Casavento percorre la parte più elevata del Pian de Crode in un bosco misto di faggi e abeti bianchi e rossi. Dopo alcune centinaia di metri assume l'aspetto di una pista per l'esbosco. Si prosegue in discesa fino ad un segnale che indica di prendere un sentiero che si stacca sulla destra. Si passa a lato di un piccolo rio e, poco dopo, si attraversa il Ciol de Casavent (solitamente asciutto); da qui, in breve, si raggiunge la Strada degli Alpini nei pressi del pascolo di casera Casavento. Proseguendo sulla strada (a destra) si arriva alla casera e con un comodo sentiero alla base della cascata del Ciol de Casavent nei pressi della quale è situato il masso con le orme di dinosauro (pannello info). Per rientrare al Pian de Cea (parcheggio) si rientra alla casera e si percorre, in direzione di Claut, la Strada degli Alpini per circa 1 km.